Auszug aus dem Kataster der öffentlich-rechtlichen Eigentumsbeschränkungen (ÖREB-Kataster)

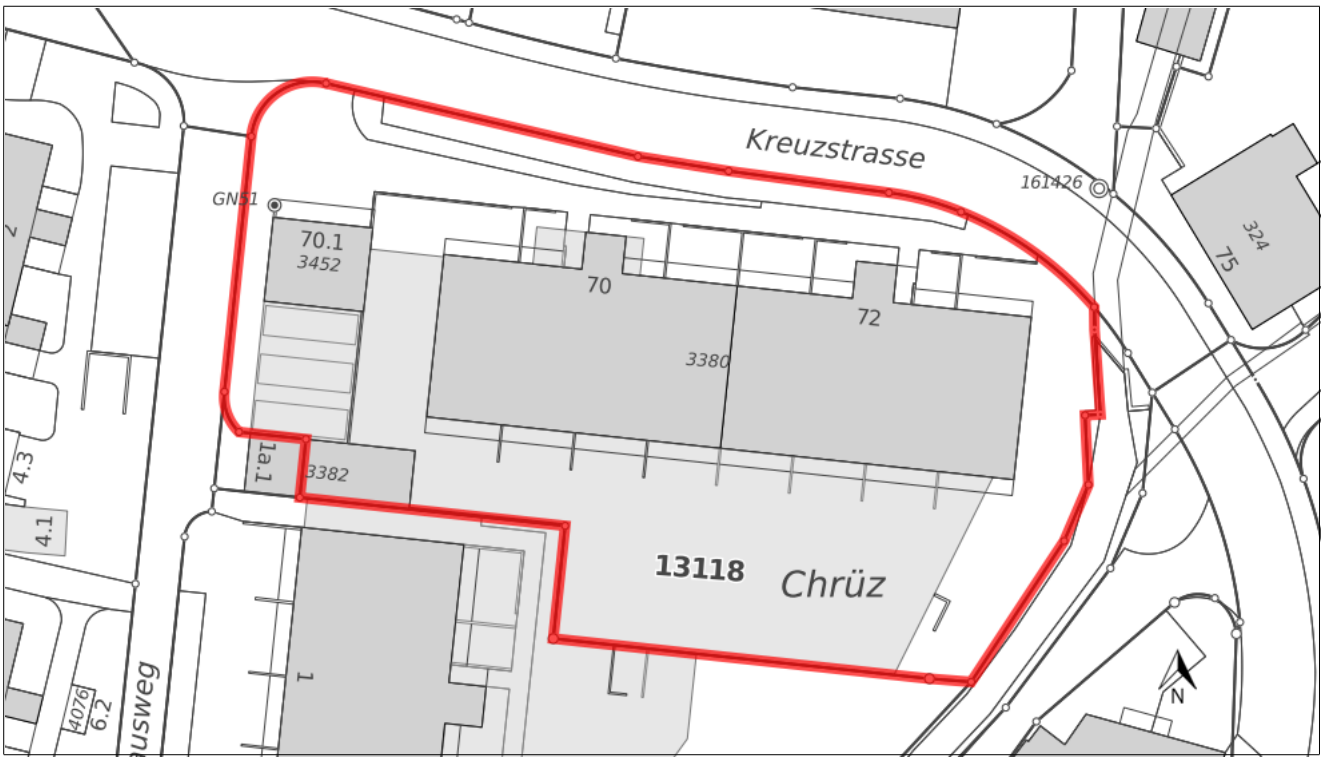

Grundstück-Nr.	**13118**
Grundstückart	Liegenschaft
E-GRID	CH397677130863
Gemeinde (BFS-Nr.)	Stäfa (158)
Fläche	2451 m²
Stand der amtlichen Vermessung	15.12.2025

Auszugsnummer	**20251215153115725**
Erstellungsdatum des Auszugs	15.12.2025
Katasterverantwortliche Stelle	Amt für Raumentwicklung Stampfenbachstrasse 12 8090 Zürich https://www.zh.ch/de/baudirektion/amt-fuer-raumentwicklung.html

Übersicht ÖREB-Themen

Seite	
4	Nutzungsplanung (kantonal/kommunal): Grundnutzungen
5	Nutzungsplanung (kantonal/kommunal): Grundnutzungen (Änderung mit Vorwirkung)
6	Nutzungsplanung (kantonal/kommunal): überlagernde Nutzungen
7	Nutzungsplanung (kantonal/kommunal): überlagernde Nutzungen (Änderung mit Vorwirkung)
8	Baulinien (kantonal/kommunal)
9	Lärmempfindlichkeitsstufen (in Nutzungszonen)
10	Lärmempfindlichkeitsstufen (in Nutzungszonen) (Änderung mit Vorwirkung)

Öffentlich-rechtliche Eigentumsbeschränkungen, welche das Grundstück nicht betreffen

Planungszonen
Gewässerabstandslinien
Projektierungszonen Nationalstrassen
Baulinien Nationalstrassen
Projektierungszonen Eisenbahnanlagen
Baulinien Eisenbahnanlagen
Projektierungszonen Flughafenanlagen
Baulinien Flughafenanlagen
Sicherheitszonenplan
Kataster der belasteten Standorte
Kataster der belasteten Standorte im Bereich des Militärs
Kataster der belasteten Standorte im Bereich der zivilen Flugplätze
Kataster der belasteten Standorte im Bereich des öffentlichen Verkehrs
Grundwasserschutzzonen
Grundwasserschutzareale
Gewässerraum
Gewässerraum: Zusatzinformation Verzicht Gewässerraum (Zusatzinformation nach Art. 8b Abs. 1 Bst. b ÖREBKV)
Statische Waldgrenzen
Waldabstandslinien
Waldreservate
Projektierungszonen Leitungen mit einer Nennspannung von 220 kV oder höher
Baulinien Starkstromanlagen

Öffentlich-rechtliche Eigentumsbeschränkungen, zu denen noch keine Daten vorhanden sind

Allgemeine Informationen
Der Inhalt des ÖREB-Katasters wird als bekannt vorausgesetzt. Der Kanton Zürich ist für die Genauigkeit und Verlässlichkeit der gesetzgebenden Dokumente in elektronischer Form nicht haftbar. Der Auszug hat rein informativen Charakter und begründet insbesondere keine Rechte und Pflichten. Massgeblich sind diejenigen Dokumente, welche rechtskräftig verabschiedet oder veröffentlicht worden sind. Weitere Informationen zum ÖREB-Kataster finden Sie unter www.cadastre.ch

Eigentumsbeschränkungen im Grundbuch
Zusätzlich zu den Angaben in diesem Auszug können Eigentumsbeschränkungen auch im Grundbuch angemerkt sein.

Haftungsausschluss Kataster der belasteten Standorte (KbS)
Der Kataster der belasteten Standorte (KbS) wurde anhand der vom Bundesamt für Umwelt BAFU festgelegten Kriterien erstellt und wird fortwährend aufgrund neuer Erkenntnisse (z.B. Untersuchungen) aktualisiert. Die im KbS eingetragenen Flächen können vom tatsächlichen Ausmass der Belastung abweichen. Erscheint ein Grundstück nicht im KbS, besteht keine absolute Gewähr, dass das Areal frei von jeglichen Abfall- oder Schadstoffbelastungen ist. Bahnbetrieblich, militärisch und für die Luftfahrt genutzte Standorte liegen im Zuständigkeitsbereich des Bundes.

Um einen aktualisierten Auszug aus dem ÖREB-Kataster zu erhalten, scannen Sie bitte den QR-Code.

Nutzungsplanung (kantonal/kommunal): Grundnutzungen

Rechtskräftig

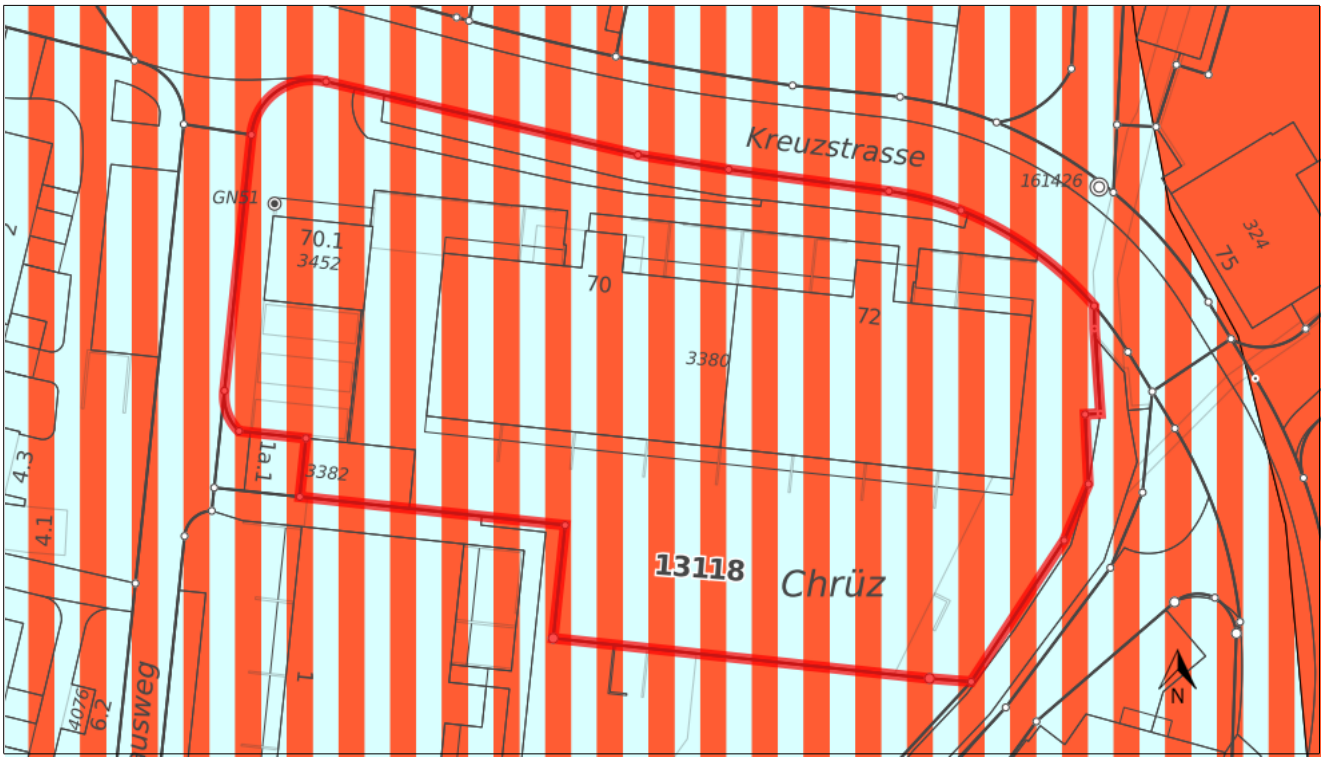

	Typ	Anteil	Anteil in %
Legende beteiligter Objekte	Wohnzone G3/2.4	2451 m²	100 %
Übrige Legende (im sichtbaren Bereich)	Wohnzone 3/2.4		

Rechtsvorschriften

Genehmigung vom 15. Dezember 1999, 1576:
https://oerebdocs.zh.ch/getDoc?docid=3197

NP Bauordnung Gemeinde Stäfa (Stand 28.10.2024, Teilrevision Moritzberg) , 28.10.2024:
https://oerebdocs.zh.ch/getDoc?docid=6111

Gesetzliche Grundlagen

Raumplanungsgesetz (RPG), SR 700:
https://oerebdocs.zh.ch/getDoc?docid=2293

Planungs- und Baugesetz (PBG), LS 700.1:
https://oerebdocs.zh.ch/getDoc?docid=2283

Allgemeine Bauverordnung, LS 700.2:
https://oerebdocs.zh.ch/getDoc?docid=2284

Bauverfahrensverordnung (BVV), LS 700.6:
https://oerebdocs.zh.ch/getDoc?docid=2287

Besondere Bauverordnung I (BBVI), LS 700.21:
https://oerebdocs.zh.ch/getDoc?docid=2285

Besondere Bauverordnung II (BBVII), LS 700.22:
https://oerebdocs.zh.ch/getDoc?docid=2286

Verordnung über die Darstellung von Nutzungsplänen, LS 701.12:
https://oerebdocs.zh.ch/getDoc?docid=2288

Weitere Informationen und Hinweise

Zuständige Stelle

Gemeinde Stäfa:
http://www.staefa.ch

Nutzungsplanung (kantonal/kommunal): Grundnutzungen

Änderung mit Vorwirkung

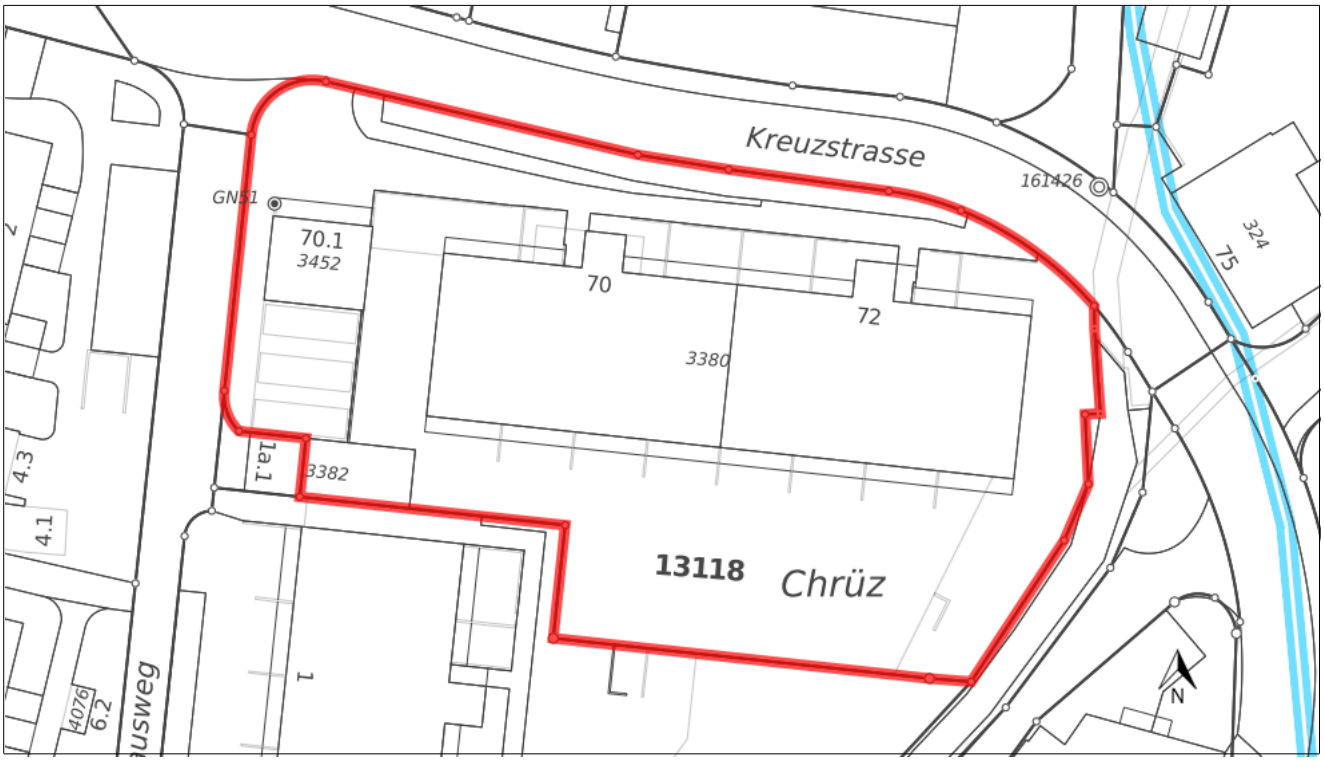

	Typ	Anteil	Anteil in %
Legende beteiligter Objekte	Wohnzone mit Gewerbeerleichterung 2.4	2451 m²	100 %

Übrige Legende (im sichtbaren Bereich)

Rechtsvorschriften

Genehmigung vom 15. Dezember 1999, 1576:
https://oerebdocs.zh.ch/getDoc?docid=3197

Gesetzliche Grundlagen

Raumplanungsgesetz (RPG), SR 700:
https://oerebdocs.zh.ch/getDoc?docid=2293

Planungs- und Baugesetz (PBG), LS 700.1:
https://oerebdocs.zh.ch/getDoc?docid=2283

Allgemeine Bauverordnung, LS 700.2:
https://oerebdocs.zh.ch/getDoc?docid=2284

Bauverfahrensverordnung (BVV), LS 700.6:
https://oerebdocs.zh.ch/getDoc?docid=2287

Besondere Bauverordnung I (BBVI), LS 700.21:
https://oerebdocs.zh.ch/getDoc?docid=2285

Besondere Bauverordnung II (BBVII), LS 700.22:
https://oerebdocs.zh.ch/getDoc?docid=2286

Verordnung über die Darstellung von Nutzungsplänen, LS 701.12:
https://oerebdocs.zh.ch/getDoc?docid=2288

Weitere Informationen und Hinweise

Zuständige Stelle

Gemeinde Stäfa:
http://www.staefa.ch

Nutzungsplanung (kantonal/kommunal): überlagernde Nutzungen

Rechtskräftig

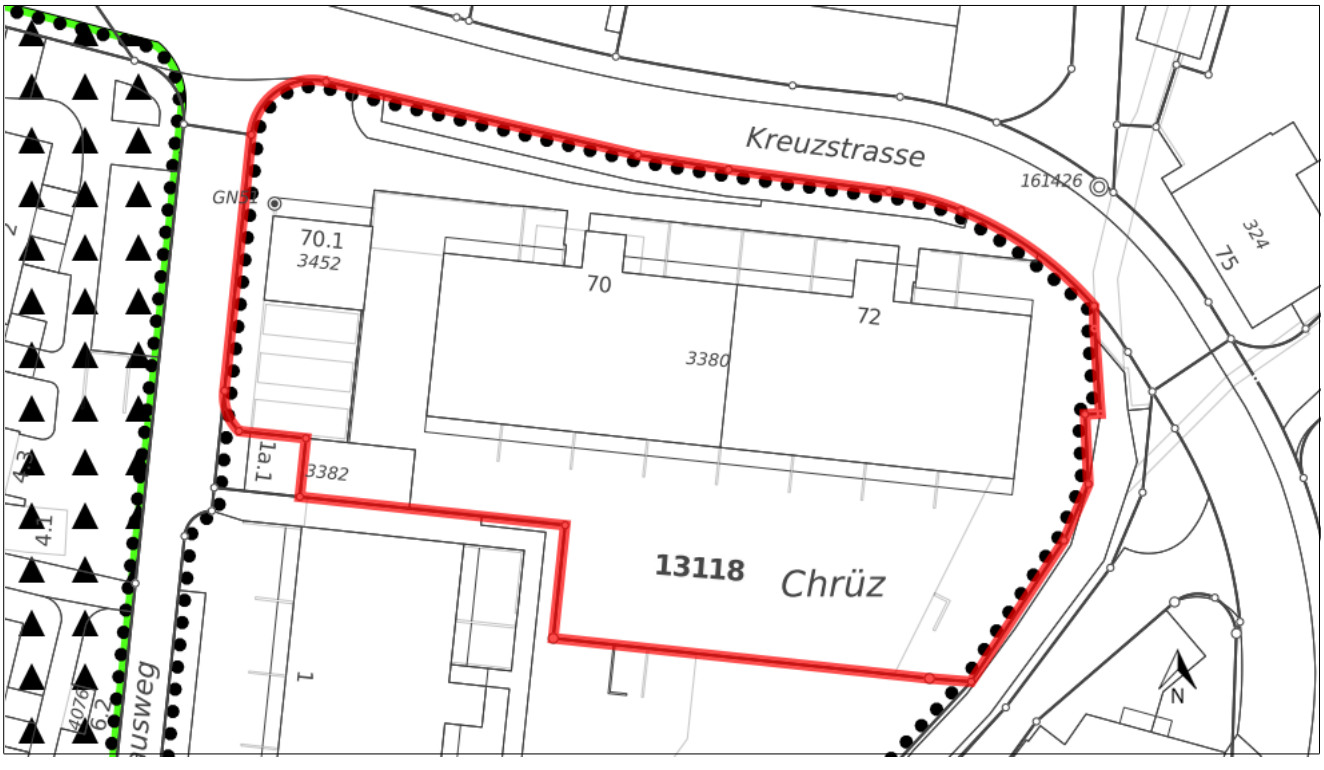

	Typ	Anteil	Anteil in %
Legende beteiligter Objekte	Kommunaler Gestaltungsplan	2448 m²	100 %
	Arealüberbauung zulässig	2451 m²	100 %
Übrige Legende (im sichtbaren Bereich)	Arealüberbauung bestehend		
	Aussichtsschutzfläche		
	Gestaltungsplanpflicht		

Rechtsvorschriften

Privater GP Nauer Areal vom 1. Oktober 1997, 2113:
https://oerebdocs.zh.ch/getDoc?docid=3212

NP Bauordnung Gemeinde Stäfa (Stand 28.10.2024, Teilrevision Moritzberg) , 28.10.2024:
https://oerebdocs.zh.ch/getDoc?docid=6111

Genehmigung vom 15. Dezember 1999, 1576:
https://oerebdocs.zh.ch/getDoc?docid=3197

Gesetzliche Grundlagen

Raumplanungsgesetz (RPG), SR 700:
https://oerebdocs.zh.ch/getDoc?docid=2293

Planungs- und Baugesetz (PBG), LS 700.1:
https://oerebdocs.zh.ch/getDoc?docid=2283

Verordnung über die Darstellung von Nutzungsplänen, LS 701.12:
https://oerebdocs.zh.ch/getDoc?docid=2288

Weitere Informationen und Hinweise

Zuständige Stelle

Gemeinde Stäfa:
http://www.staefa.ch

Nutzungsplanung (kantonal/kommunal): überlagernde Nutzungen

Änderung mit Vorwirkung

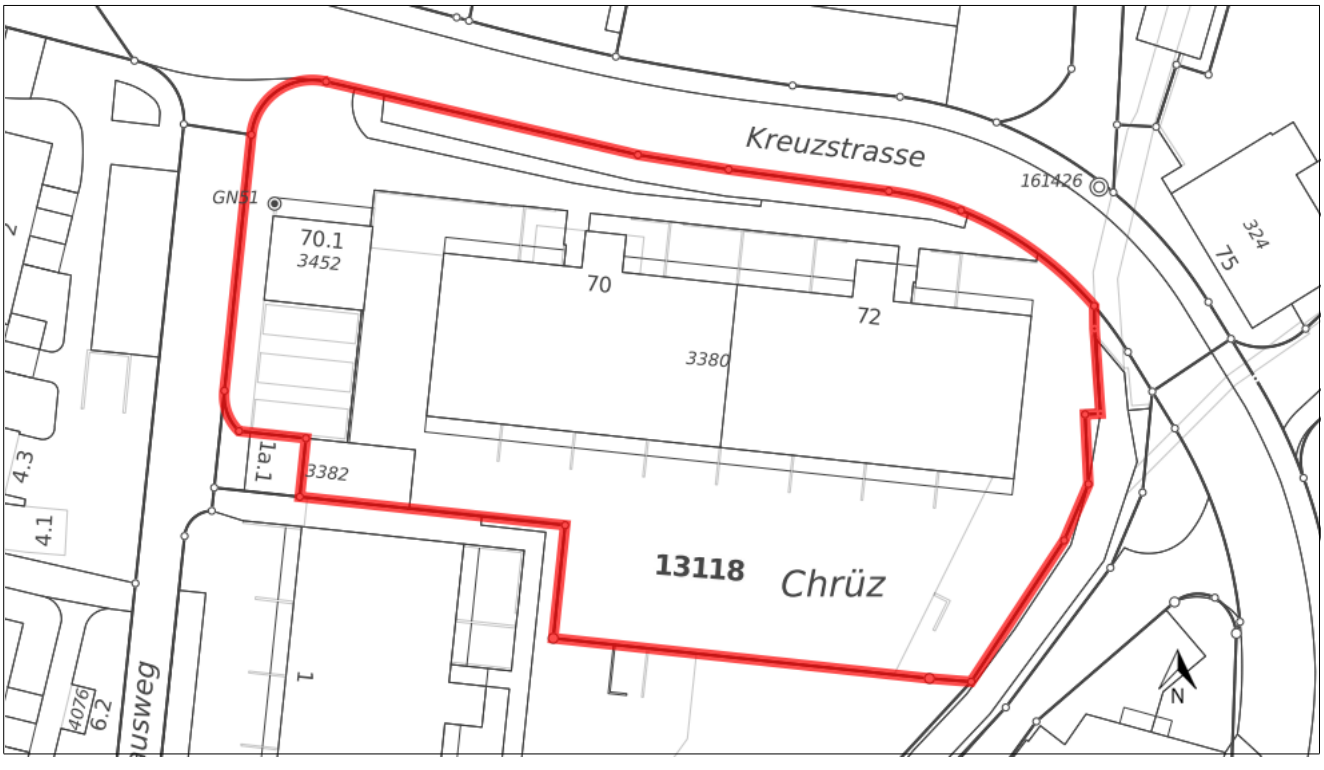

		Typ	Anteil	Anteil in %
Legende beteiligter Objekte		Arealüberbauung zulässig	2451 m²	100 %

Übrige Legende (im sichtbaren Bereich)

Rechtsvorschriften	Genehmigung vom 15. Dezember 1999, 1576: https://oerebdocs.zh.ch/getDoc?docid=3197
Gesetzliche Grundlagen	Raumplanungsgesetz (RPG), SR 700: https://oerebdocs.zh.ch/getDoc?docid=2293 Planungs- und Baugesetz (PBG), LS 700.1: https://oerebdocs.zh.ch/getDoc?docid=2283 Verordnung über die Darstellung von Nutzungsplänen, LS 701.12: https://oerebdocs.zh.ch/getDoc?docid=2288

Weitere Informationen und Hinweise

Zuständige Stelle	Gemeinde Stäfa: http://www.staefa.ch

Baulinien (kantonal/kommunal)

Rechtskräftig

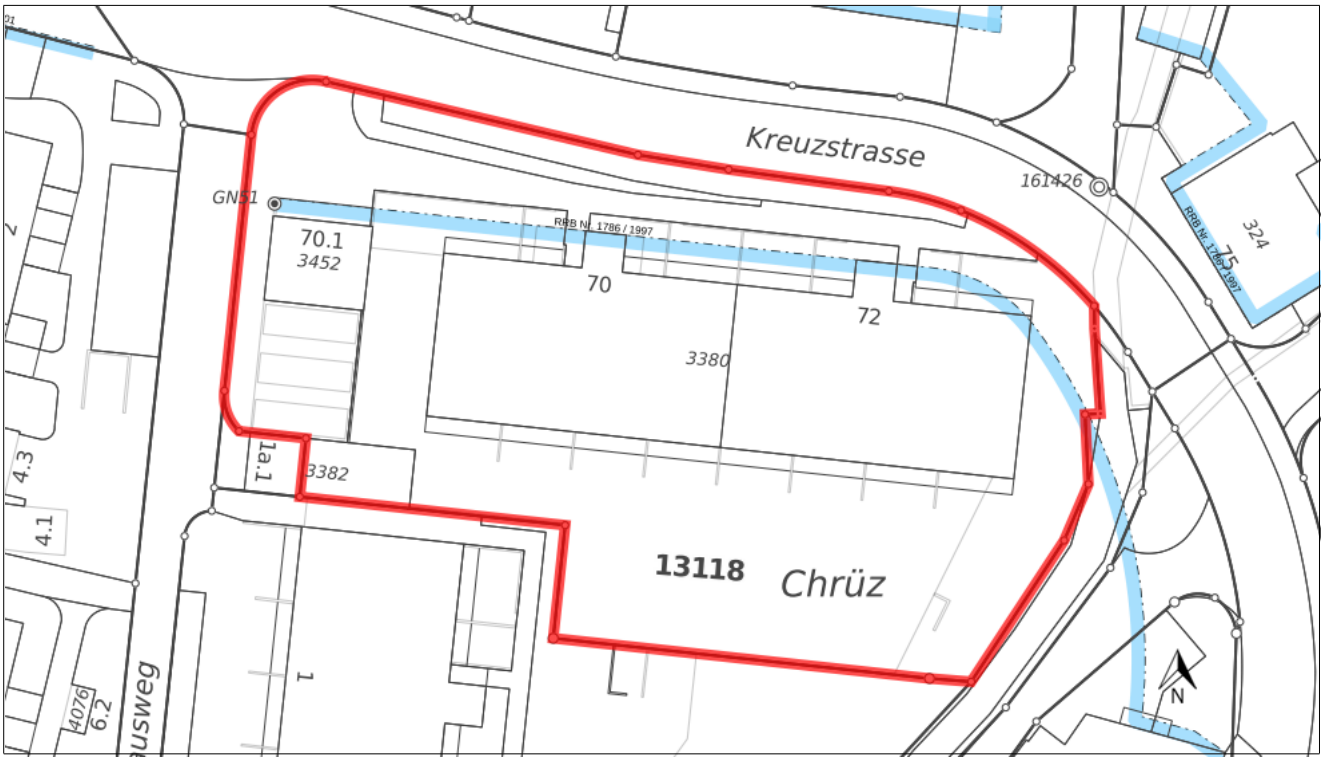

	Typ	Anteil	Anteil in %
Legende beteiligter Objekte	Baulinie.Verkehr, kommunal	0 m²	< 1 %

Übrige Legende (im sichtbaren Bereich)

Rechtsvorschriften	BLG EbnetstrasseBenderbuelstrasseKreuzstrasse 1997, 1786: https://oerebdocs.zh.ch/getDoc?docid=5314
Gesetzliche Grundlagen	Planungs- und Baugesetz (PBG), LS 700.1: https://oerebdocs.zh.ch/getDoc?docid=2283

Weitere Informationen und Hinweise

Zuständige Stelle	Gemeinde Stäfa: http://www.staefa.ch

Lärmempfindlichkeitsstufen (in Nutzungszonen)

Rechtskräftig

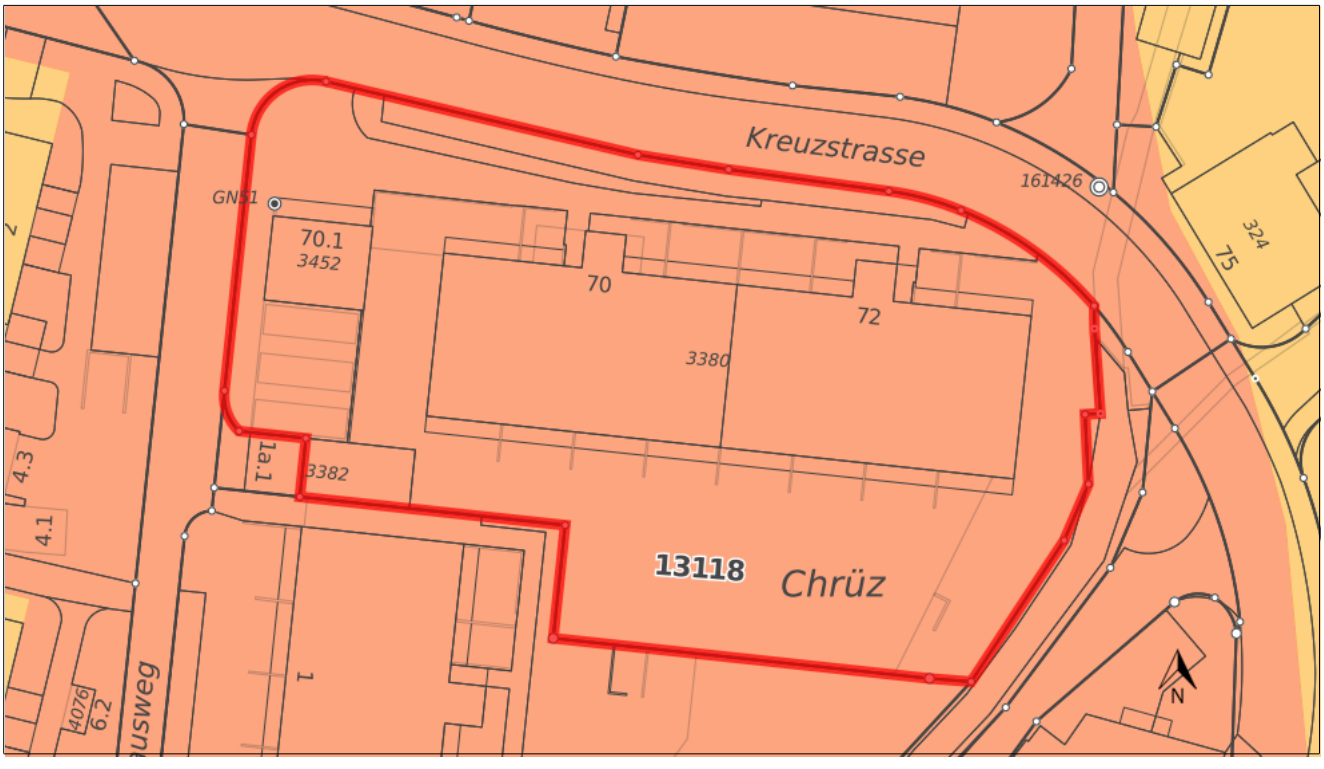

	Typ	Anteil	Anteil in %
Legende beteiligter Objekte	Empfindlichkeitsstufe III, aufgestuft (nein)	2451 m²	100 %
Übrige Legende (im sichtbaren Bereich)	Empfindlichkeitsstufe II, aufgestuft (nein) Empfindlichkeitsstufe II, aufgestuft (nein)		

Rechtsvorschriften

NP Bauordnung Gemeinde Stäfa (Stand 28.10.2024, Teilrevision Moritzberg) , 28.10.2024:
https://oerebdocs.zh.ch/getDoc?docid=6111

Gesetzliche Grundlagen

Lärmschutz-Verordnung (LSV), SR 814.41:
https://oerebdocs.zh.ch/getDoc?docid=2298

Planungs- und Baugesetz (PBG), LS 700.1:
https://oerebdocs.zh.ch/getDoc?docid=2283

Bauverfahrensverordnung (BVV), LS 700.6:
https://oerebdocs.zh.ch/getDoc?docid=2287

Besondere Bauverordnung I (BBVI), LS 700.21:
https://oerebdocs.zh.ch/getDoc?docid=2285

Weitere Informationen und Hinweise

Zuständige Stelle

Gemeinde Stäfa:
http://www.staefa.ch

Lärmempfindlichkeitsstufen (in Nutzungszonen)

Änderung mit Vorwirkung

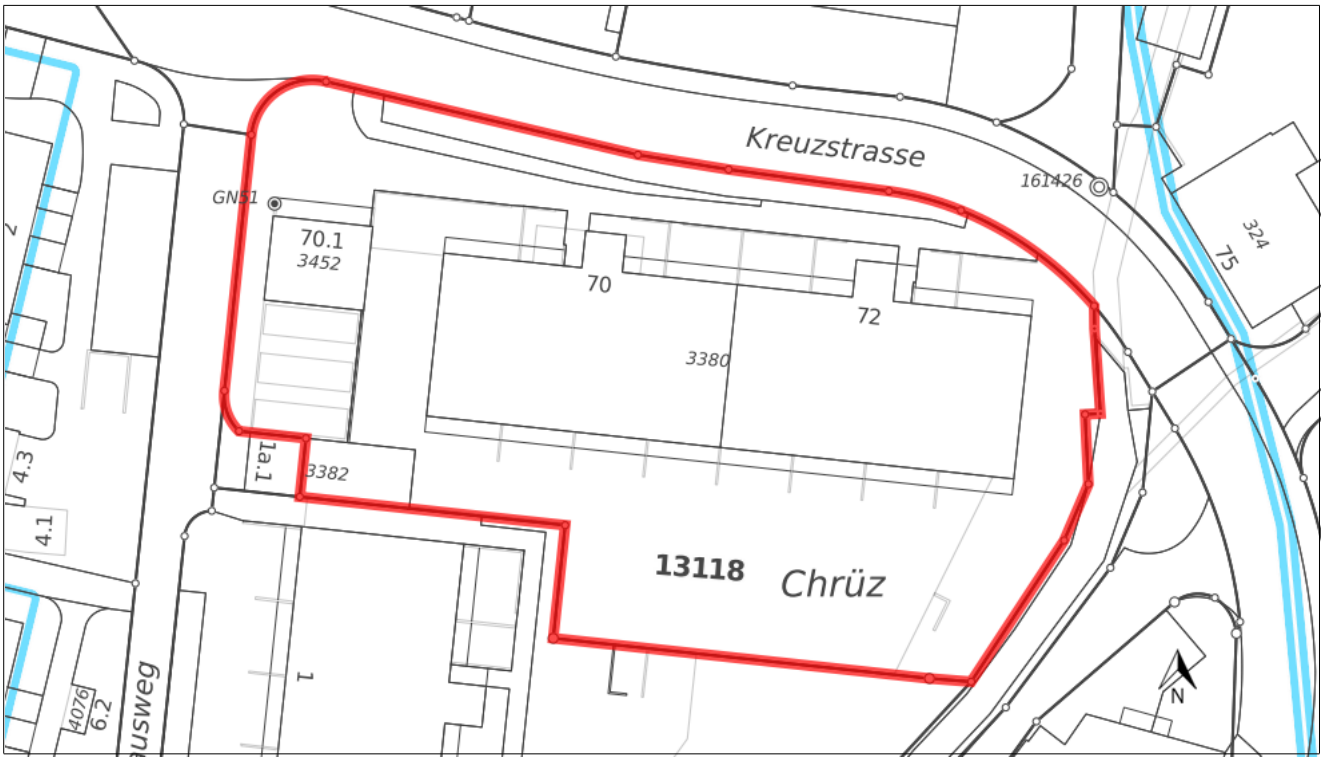

	Typ	Anteil	Anteil in %
Legende beteiligter Objekte	Empfindlichkeitsstufe III, aufgestuft (nein)	2451 m²	100 %

Übrige Legende (im sichtbaren Bereich)

Rechtsvorschriften

Gesetzliche Grundlagen

Lärmschutz-Verordnung (LSV), SR 814.41:
https://oerebdocs.zh.ch/getDoc?docid=2298

Planungs- und Baugesetz (PBG), LS 700.1:
https://oerebdocs.zh.ch/getDoc?docid=2283

Bauverfahrensverordnung (BVV), LS 700.6:
https://oerebdocs.zh.ch/getDoc?docid=2287

Besondere Bauverordnung I (BBVI), LS 700.21:
https://oerebdocs.zh.ch/getDoc?docid=2285

Weitere Informationen und Hinweise

Zuständige Stelle

Gemeinde Stäfa:
http://www.staefa.ch

Begriffe und Abkürzungen

Änderungen: Bei Änderungen handelt es sich um geplante oder neue ÖREB, welche ab der öffentlichen Auflage im ÖREB-Kataster geführt werden können. Änderungen können je nach rechtlicher Grundlage mit der öffentlichen Auflage bereits eine Vorwirkung entfalten.

BFS-Nr.: Gemeindenummer aus amtlichem Gemeindeverzeichnis; Eine vom schweizerischen Bundesamt für Statistik mit dem Amtlichen Gemeindeverzeichnis im Jahre 1986 erstmals vergebene Zahl, die der eineindeutigen Bezeichnung von territorialen Einheiten im Einzugsbereich der Schweiz dient.

Baulinien Eisenbahnanlagen: Zwischen den Baulinien dürfen keine baulichen Veränderungen vorgenommen oder sonstige Massnahmen getroffen werden, die dem Zweck bestehender oder künftiger Eisenbahnanlagen widersprechen.

Baulinien Flughafenanlagen: Zwischen den Baulinien dürfen keine baulichen Veränderungen vorgenommen oder sonstige Massnahmen getroffen werden, die dem Zweck bestehender oder künftiger Flughafenanlagen widersprechen.

Baulinien Nationalstrassen: Wenn der projektierte Strassenverlauf definitiv bekannt ist, werden beiderseits der Strasse Baulinien festgelegt. Diese Baulinien ermöglichen es, die Anforderungen der Verkehrssicherheit und der Wohnhygiene sowie die Erfordernisse eines eventuellen künftigen Ausbaus der Strasse zu berücksichtigen. Zwischen den Baulinien dürfen ohne Bewilligung weder Neubauten erstellt noch Umbauten bestehender Gebäude vorgenommen werden, auch wenn diese nur teilweise in die Baulinien hineinragen.

Baulinien Starkstromanlagen: Zwischen den Baulinien dürfen keine baulichen Veränderungen vorgenommen oder sonstige Massnahmen getroffen werden, die dem Zweck bestehender oder künftiger Starkstromanlagen widersprechen.

E-GRID: Eidgenössischer Grundstücksidentifikator; Aus einem Präfix und einer Nummer bestehende Bezeichnung, die es erlaubt, jedes in das Grundbuch aufgenommene Grundstück landesweit eindeutig zu identifizieren, und die zum Datenaustausch zwischen Informatiksystemen dient.

Eigentumsbeschränkung: Der Zweck aller Eigentumsbeschränkungen ist die Wahrung von Interessen anderer Personen, denen jene des Eigentümers sich in bestimmter Beziehung unterordnen müssen. Dies sind entweder die Eigentümer angrenzender Grundstücke, die Nachbarn, oder auch weitere Kreise von Privatpersonen oder endlich die Allgemeinheit selber, der Staat. Die Beschränkungen zugunsten der Nachbarn oder weiterer Privatpersonen sind regelmässig privatrechtlicher, jene zugunsten der Allgemeinheit öffentlich-rechtlicher Natur.

Gesetzliche Grundlage: Gesetz, Verordnung etc., das generell-abstrakt ist (generell für die Person, die nicht bekannt ist, abstrakt, weil der Perimeter ohne Karte definiert ist) und auf Bundesebene, auf kantonaler oder kommunaler Ebene erlassen worden ist und die bloss eine allgemeine Rechtsgrundlage der Eigentumsbeschränkung darstellen. Die gesetzliche Grundlage ist nicht Teil des ÖREB-Katasters. Der ÖREB-Kataster enthält aber Hinweise auf die entsprechende gesetzliche Grundlage.

Gewässerraum: Fliessgewässer können nur wieder naturnäher werden, wenn ausreichend Raum in den Schutz der Gewässer miteinbezogen wird. Der Gewässerraum soll weitgehend frei von neuen Anlagen bleiben; bestehende Anlagen haben jedoch Bestandesgarantie.

Grundwasserschutzareale: Von Kanton festgelegte Areale, die für die künftige Nutzung und Anreicherung von Grundwasservorkommen von Bedeutung sind und in dem keine Bauten und Anlagen erstellt oder Arbeiten ausgeführt werden, die künftige Nutzungs- und Anreicherungsanlagen beeinträchtigen könnten.

Grundwasserschutzzonen: Grundwasserschutzzonen, in denen gewährleistet werden soll, dass bei unmittelbar drohenden Gefahren wie Unfällen mit wassergefährdenden Stoffen ausreichend Zeit und Raum für die erforderlichen Massnahmen zur Verfügung stehen.

Kataster der belasteten Standorte: Der Kataster enthält Deponien und andere durch Abfälle belastete Standorte, die saniert werden, wenn sie zu schädlichen oder lästigen Einwirkungen führen oder die konkrete Gefahr besteht, dass solche Einwirkungen entstehen. Die Behörde ermittelt die belasteten Standorte, indem sie vorhandene Angaben wie Karten, Verzeichnisse und Meldungen auswertet. Sie trägt diejenigen Standorte, deren Belastung erwiesen oder sehr wahrscheinlich ist, in den Kataster ein.

Katasterverantwortliche Stelle: Die katasterverantwortliche Stelle im Kanton erhält die in den ÖREB-Kataster aufzunehmenden Daten von den zuständigen Fachstellen. Sie verwaltet diese Daten und stellt sie via kantonales ÖREB-Geoportal der Öffentlichkeit zur Verfügung.

KbS: Kataster der belasteten Standorte

Lärmempfindlichkeitsstufen: Empfindlichkeitsstufen werden festgelegt, um jeweils bestimmte Zonen zu definieren: diejenigen, die eines erhöhten Lärmschutzes bedürfen, diejenigen, in denen keine störenden Betriebe zugelassen sind, und diejenigen, in denen mässig und stark störende Betriebe zugelassen sind.

Nutzungsplanung: Festlegung der Verwendung einzelner Bodenflächen für bestimmte Zwecke (z. B. Landwirtschaft, Siedlung, Wald).

ÖREB-Kataster: Kataster der öffentlich-rechtlichen Eigentumsbeschränkungen

Planungszonen: Zone, die ein genau bezeichnetes Gebiet umfasst, für das ein Nutzungsplan angepasst werden muss oder noch keiner vorliegt, und innerhalb derer nichts unternommen werden darf, was die Nutzungsplanung erschwert.

Projektierungszonen Eisenbahnanlagen: Um die freie Verfügbarkeit der für künftige Bahnbauten und -anlagen erforderlichen Grundstücke zu gewährleisten, können für genau bezeichnete Gebiete Projektierungszonen festgelegt werden. In diesen Zonen dürfen keine baulichen Veränderungen vorgenommen werden, die dem Zweck der Eisenbahnen widersprechen.

Projektierungszonen Flughafenanlagen: Um die freie Verfügbarkeit der für Flughafenanlagen erforderlichen Grundstücke zu gewährleisten, können für genau bezeichnete Gebiete Projektierungszonen festgelegt werden. In diesen Zonen dürfen keine baulichen Veränderungen vorgenommen werden, die dem Zweck der Flughafenanlagen widersprechen.

Projektierungszonen Leitungen mit einer Nennspannung von 220 kV oder höher: Um die freie Verfügbarkeit der für Leitungen mit einer Nennspannung von 220 kV oder höher erforderlichen Grundstücke zu gewährleisten, können für genau bezeichnete Gebiete Projektierungszonen festgelegt werden. In diesen Zonen dürfen keine baulichen Veränderungen vorgenommen werden, die dem Zweck der Flughafenanlagen widersprechen.

Projektierungszonen Nationalstrassen: Um die freie Verfügbarkeit des für den Bau der Nationalstrassen erforderlichen Landes zu gewährleisten, können für genau bezeichnete Gebiete Projektierungszonen festgelegt werden. In diesen Zonen dürfen keine baulichen Veränderungen vorgenommen werden, die dem Zweck der Nationalstrassen widersprechen.

Rechtsvorschrift: Generell-konkrete Rechtsnorm, die zusammen mit den ihr zugeschriebenen Geobasisdaten die Eigentumsbeschränkung unmittelbar umschreibt und innerhalb desselben Verfahrens verabschiedet worden ist.

Sicherheitszonenplan: Zonenplan, in dem die Sicherheitszonen dargestellt sind und aus dem die Eigentumsbeschränkungen nach Fläche und Höhe ersichtlich sind.

Statische Waldgrenzen: Statische Waldgrenzen müssen auf der Grundlage rechtskräftiger Waldfeststellungen festgelegt werden. Neue Bestockungen ausserhalb dieser Waldgrenzen gelten nicht als Wald.

Vorwirkung: Mit der öffentlichen Auflage entsteht eine Vorwirkung: Ab diesem Zeitpunkt dürfen Bauvorhaben in der Regel nur bewilligt werden, wenn sie der öffentlich aufgelegten Planung nicht widersprechen.

Waldabstandslinien: Bauten und Anlagen in Waldesnähe sind nur zulässig, wenn sie die Erhaltung, Pflege und Nutzung des Waldes nicht beeinträchtigen.

Waldreservate: Geschützte Waldfläche, die der Erhaltung der Artenvielfalt von Fauna und Flora dient.

Zuständige Stelle: Durch die Gesetzgebung bezeichnete Stelle des Bundes, des Kantons oder der Gemeinde, die für das Erheben, Nachführen und Verwalten der Geobasisdaten zuständig ist.